

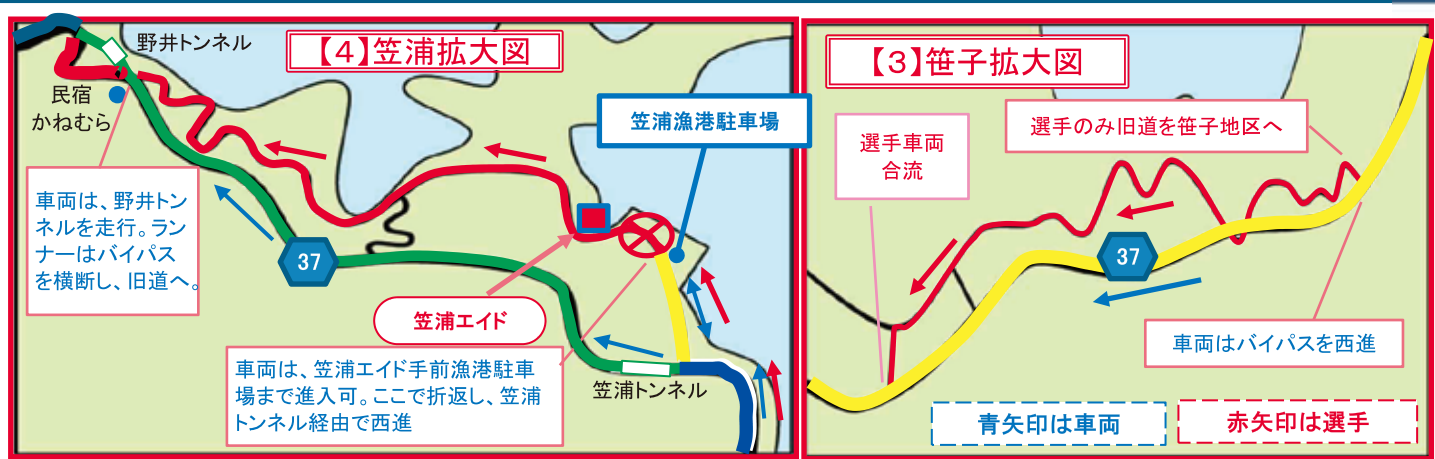
2015えびす・だいに100kmマラソンコースマップ (交通規制情報案内図)



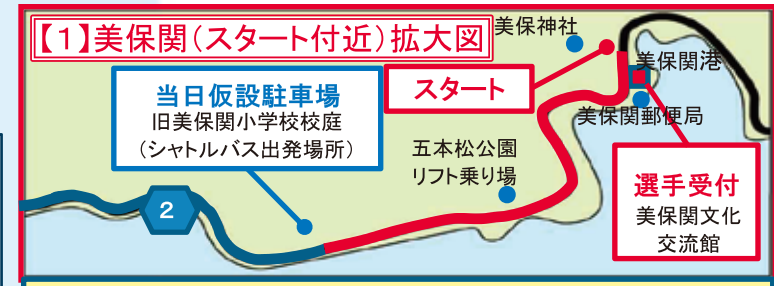
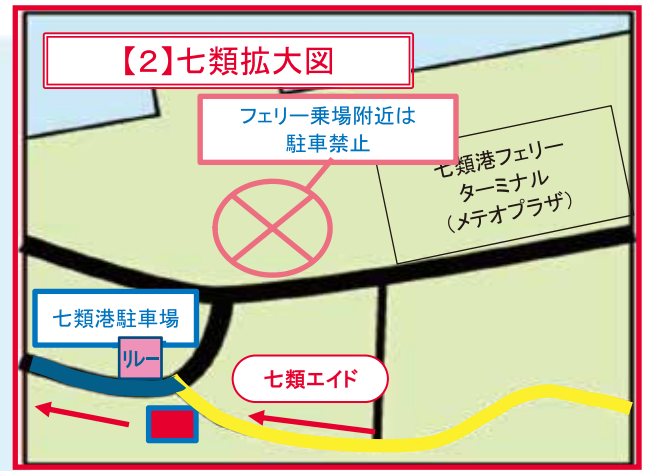
凡例

	ランナーコース(車両通行可)
	ランナーコース(車両通行を禁止しないが、なるべく迂回を推奨します)
	ランナーコース(車両通行禁止。支援・応援車両は迂回してください)
	支援・応援車両迂回路

リレ お薦めリレーポイント
 ※リレの場所は指定はありませんが、特に前半区間は支援・応援車両が集中することから一定程度の駐車スペースがある場所をお薦めリレーポイントとして推奨します。



【重要】支援・応援車両通行制限、通行上の注意事項について
 大会のコースとなる島根半島はランニングには快適な道ですが、車のすれ違いが困難な狭い箇所も多く、生活道路でもあります。ルールやマナーを守らない通行は選手の安全に関わるばかりか、緊急車両、バス、地元住民の通行の妨げになり、ひいては大会の存続に関わる問題になることがあります。
 ・支援・応援車両の通行を制限する箇所を設けますので、必ず従ってください(緊急時の対応についてはスタッフにご相談ください)。
 ・許可なく私有地(民家、商店、事業所等)への車両乗り入れ、立ち入りは絶対に行わないでください。
 ・走行車線にはみ出したリカーブ等見通しの悪い場所での駐車は短時間であっても渋滞や事故の原因になりますので行わないでください。
 ・支援・応援車両で選手と並走又は選手前後での伴走はしないでください。
 「支援・応援車両」とは、個人、団体を問わず全ての応援、支援、チームサポート車(リレー要員を運ぶための車)を含みます。安全を第一に、交通ルールを遵守して大会に臨んでいただきますよう、お願いします。



スタート付近(駐車場関係)
 スタート地点となる美保関地区内には駐車スペースがありません。そのため、当日31日はスタート地点周辺の車両進入規制を行います。
 車両は全てスタート手前約1kmにある旧美保関小学校校庭の仮設駐車場に停めて、シャトルバス(無料)をご利用ください。
 シャトルバスは、仮設駐車場～受付場所間を4:00から6:20までの間、概ね5分間隔で運行する予定です。(ランナーの出発時間帯を除きます。シャトルバスは仮設駐車場→受付場所の往路のみ運行しますので、復路は徒歩で移動してください。)

【10】鷺巣拡大図

選手は警備員の指示に従い横断

【点滅信号】
車両はそのまま直進し、R431を大社方面へ

鷺巣エイド 園山医院
鷺ヶ巣城 JA
東林木町
新川桜土手 鷺巣コミュニティセンター
オムロン

選手のみ点滅信号で横断し、集落道へ。

【9】平田拡大図

道路沿いの商店(特にコンビニ)に車を停めてのりレール禁止

赤矢印は選手
青矢印は車両

平田町エイド
ひらたメイプルホテル
JALまね平田支店

チーム車両駐車場(出雲市役所平田支所)

【6】鹿島拡大図

片句エイドからのチーム・応援車両コース逆走禁止

片句山越中間点簡易給水所

鹿島エイド

片句エイドからのチーム・応援車両コース逆走禁止

鹿島エイド

車両は県道175号又は御津柏トンネル経由で迂回

選手のみ片句越えへ

御津エイド～片句エイド間(片句越え)は支援・応援車両は入れません。御津エイド付近は道幅が狭いため、エイドに寄らない車両はエイド手前三叉路を直進し、県道175号を経由して鹿島エイド方面へ向かってください。片句エイドへは車両は左図を参照し迂回して向かってください(片句エイドから御津方面へのコース逆走もしないでください。)

⑧大芦AS 38km WC
[マリゲートしまね]
8:00～11:30(関門)

【11】大社拡大図

選手進行方向に合わせて出雲大社方面に進むと、渋滞に巻き込まれることが予想されます。島根ワイナリー前の三叉路から県道28号、県道161号で迂回することをお勧めします。

凡例
 ● ランナーコース(車両通行可)
 ● ランナーコース(車両は迂回を推奨)
 ● ランナーコース(車両通行禁止)
 ● 支援・応援車両迂回路

5. 出雲大社外苑駐車場
3. みせん広場
ゴール
2. 道の駅ご縁広場駐車場
1. 旧JR大社駅

出雲大社 奉納山
出雲大社 歴史博物館
大社町菱根
島根ワイナリー
日の出館
出雲大社前駅
一畑電車大社線
浜山公園北口駅
一畑電車大社線
出雲文化伝承館
浜山公園
荒木小
ショッピングタウンエル
出雲大社前駅
工事のため片側交互通行箇所あり

選手進行方向に合わせて出雲大社方面に進むと、渋滞に巻き込まれることが予想されます。島根ワイナリー前の三叉路から県道28号、県道161号で迂回することをお勧めします。

凡例
 ● ランナーコース(車両通行可)
 ● ランナーコース(車両は迂回を推奨)
 ● ランナーコース(車両通行禁止)
 ● 支援・応援車両迂回路

⑩片句山越中間点簡易給水所 45km
8:20～12:45

⑨御津AS 42km WC
[御津漁港駐車場前]
8:20～12:30

⑬林道横手線尾谷付近簡易給水所 59km
[尾谷附近待避所]
9:30～14:30

⑭六坊AS 63km WC
[恋鳥附近待避所]
9:30～15:00

⑮魚瀬AS 66km WC
[魚瀬世代間交流会館前]
9:50～15:00(関門)

⑯大野AS 71km WC
[大野小学校前]
10:20～16:20

⑩園AS 79km WC
[園駅南側境川橋前]
10:50～17:30

⑰津ノ森AS 74km WC
[一畑電車津ノ森駅前]
10:30～16:20(関門)

⑱平田町AS 84km WC
[平田本町商店街]
11:10～17:40(関門)

⑳鷺巣AS 90km WC
[鷺巣コミュニティセンター前]
11:30～18:30

(21)遙堪AS 95km WC
[まつい銘木前]
11:40～18:50(関門)

ゴール 100km
[神門通り交通広場]
12:00～19:30 WC

【7】六坊・魚瀬拡大図参照
【8】津ノ森拡大図参照
【9】平田拡大図参照
【10】鷺巣拡大図参照
【11】大社拡大図参照

（大芦～御津間）道幅が狭く対向車とすれ違えない場所があります。大芦AS手前三叉路を南進し、県道21号→県道264号を経由することもできます。

（横手林道）急カーブが連続しますので通行には十分注意してください。見通しの妨げになる場所では駐車しないください。

（出雲市園附近）選手は跨線橋をくぐり出雲路自転車道へ。車両は国道431号を西進。

選手のみ六坊地区内へ
車両は六坊トンネル・魚瀬トンネル経由で迂回

ゴール付近(出雲大社周辺)の駐車場

出雲大社周辺は観光客が多く、大会当日も相当の混雑が予想されます。また、神門通り(一畑電車出雲大社前駅附近)は工事のため片側交互通行の規制が行われます。渋滞が予想されることからゴール付近の神門通り、神門通り交通広場への支援・応援車両の進入を禁止します。下記に案内する駐車場に停めて徒歩でゴールまで移動して下さい。車でゴール付近へ向かうと渋滞・交通規制・駐車場不足でゴールに間に合いません。私有地、商店、路上への駐車は禁止します。

- ### 【ゴール付近駐車場(推奨順)】
- ※駐車スペースの確保・移動の簡便さを保証するものではありません。
1. 旧JR大社駅(左奥に駐車スペース)
約1km 約150台
 2. (道の駅)ご縁広場駐車場(トイレ・コンビニ有り)
約600m 約160台
 3. みせん広場駐車場(近くにトイレ・コンビニ)
約700m 約320台
 4. 出雲市役所大社支所(トイレ無し)
約500m 約100台
 5. 出雲大社外苑駐車場(トイレ有り)
約400m※満車の可能性あり 約300台

【7】六坊・魚瀬拡大図
選手のみ六坊地区内へ
車両は六坊トンネル・魚瀬トンネル経由で迂回

【8】津ノ森拡大図
旧道は狭いので選手のみ通行
津ノ森エイド
車両はこちら側の踏切を渡って国道431号へ出てください。